

Widget wandelroutes


Met hulp van onderstaande widget kun je wandelroutes van Noordoost Friesland gratis tonen op je eigen website. Plak de volgende code via een Iframe op de betreffende pagina in het CMS van je website:

https://widget.eropuitinfriesland.nl/?title=Wandelroutes&subtitle=Ontdek%20de%20tien%20mooiste%20wandelroutes%20in%20afwisselend%20Noordoost%20Friesland&cta_url=https://www.eropuitinfriesland.nl/nl/bezoeken/zien-en-doen/routes/wandelroutes-in-friesland&cta_text=Bekijk%20alle%20wandelroutes&type=route&marker=nof-wandelrouteswidget&campaign=widgetwandelroutes

Op je eigen website krijg je dan dit te zien:

Wandelroutes


Ontdek de tien mooiste wandelroutes in afwisselend Noordoost Friesland



Adel in De Trynwâlden

In De Trynwâlden werden al vroeg grote buitenhuizen met parken aangelegd, waarvan de Stania State in Oentsjerk en De Klinze in Aldtsjerk nog intact zijn.


Afstand
10 km



Buitenpost - Veenklooster | Bonifatius Kloosterpad: rondje 6

De ligging op een zandkap maakte Veenklooster al vroeg een strategisch aantrekkelijke plek. Daarom begonnen de Norbertijnen hier het klooster Olijfborg. Na de reformatie werd het terrein door de Friese Staten verkocht, het werd landgoed Fogelsangh State.

Afstand
15 km



Burgum - Quatrebras | Streekpad, Noardlike Fryske Wâlden: etappe 1

Het Streekpad Noardlike Fryske Wâlden loopt door een uniek cultuurhistorisch landschap. De eerste etappe van het Streekpad start je vanuit Burgum. De stilte van de natuur ervaar je als je net buiten Burgum door het coulisselandschap met houtwallen loopt.

Afstand
9 km



Garyp - De Veenhaard | Kloosterpad: etappe 1

De derde etappe van het Kloosterpad staat in het teken van de natuur. Het verval van de vervallen kerk in Sigeboerdum en de bouw van de armenboerderijen in De Alde Feanen.

Afstand
16 km

[Bekijk alle wandelroutes](#)

Lukt het niet? Vaak kan je webmaster hier goed bij helpen.

De widget wordt automatisch geüpload aan de hand van de beschikbare data uit de toeristische database van Friesland.nl, dus de getoonde informatie is altijd up to date!