
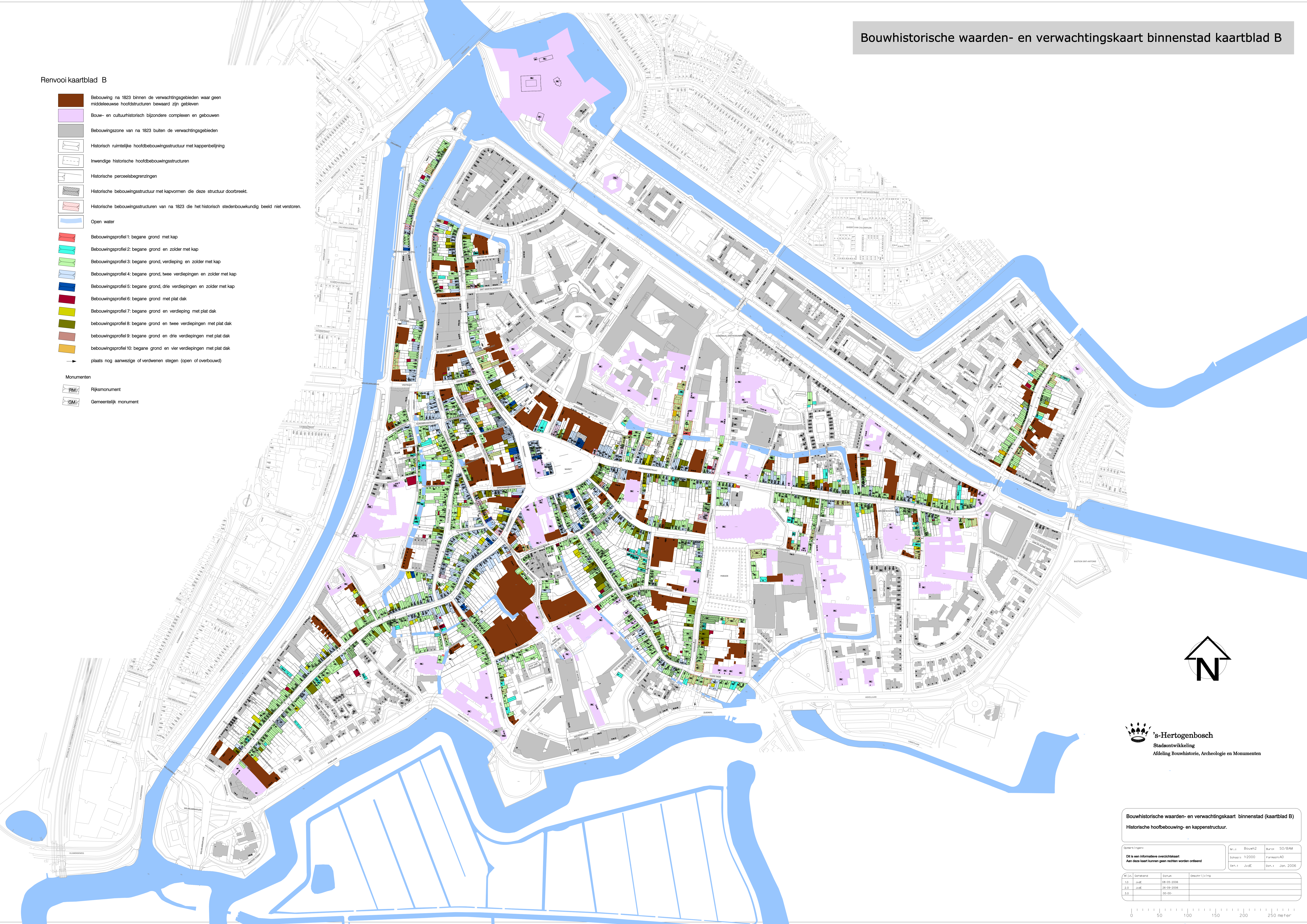



Renvooi kaartblad B

-  Bebouwing na 1823 binnen de verwachtingsgebieden waar geen middeleeuwse hoofdstructuren bewaard zijn gebleven
 -  Bouw- en cultuurhistorisch bijzondere complexen en gebouwen
 -  Bebouwingszone van na 1823 buiten de verwachtingsgebieden
 -  Historisch ruimtelijke hoofdbebouwingsstructuur met kapenbelijning
 -  Inwendige historische hoofdbebouwingsstructuren
 -  Historische perceelsbegrenzungen
 -  Historische bebouwingsstructuur met kapvormen die deze structuur doorbreekt.
 -  Historische bebouwingsstructuren van na 1823 die het historisch stedenbouwkundig beeld niet verstoren.
 -  Open water
 -  Bebouwingsprofiel 1: begane grond met kap
 -  Bebouwingsprofiel 2: begane grond en zolder met kap
 -  Bebouwingsprofiel 3: begane grond, verdieping en zolder met kap
 -  Bebouwingsprofiel 4: begane grond, twee verdiepingen en zolder met kap
 -  Bebouwingsprofiel 5: begane grond, drie verdiepingen en zolder met kap
 -  Bebouwingsprofiel 6: begane grond met plat dak
 -  Bebouwingsprofiel 7: begane grond en verdieping met plat dak
 -  bebouwingsprofiel 8: begane grond en twee verdiepingen met plat dak
 -  bebouwingsprofiel 9: begane grond en drie verdiepingen met plat dak
 -  bebouwingsprofiel 10: begane grond en vier verdiepingen met plat dak
 -  plaats nog aanwezig of verdwenen stegen (open of overboud)
- Monumenten
-  Rijksmonument
 -  Gemeentelijk monument



 's-Hertogenbosch
Stadsontwikkeling
Afdeling Bouwhistorie, Archeologie en Monumenten

Bouwhistorische waarden- en verwachtingskaart binnenstad (kaartblad B)
Historische hoofbebouwing- en kapenstructuur.

Opmerkingen
De kaart is een informatieve overzichtkaart.
Aan deze kaart kunnen geen rechten worden ontleend.

Revisie	Bouw#2	Buro	SD/BAN
Schaal	1:2000	Formaat	A0
Get.	JvE	Doel	Jan. 2006

№	Getekend	Datum	Omschrijving
1.0	JvE	08-05-2006	
2.0	JvE	26-09-2006	
3.0		00-00-	

0 50 100 150 200 250 meter