

Doe de GeoTour

in de Kop van Drenthe



Drenthe

GeoTour Kop van Drenthe

ontdek jij onze unieke verhalen?

Ga wandelend of fietsend op zoek naar schatten (geocaches) en ontdek onze regio boordevol verhalen!

Ontdek de regio Kop van Drenthe aan de hand van het zoeken naar schatten (geocaches) en beleef de lokale verhalen en prachtige, diverse natuur. Tijdens het geocachen (schatzoeken) ontdek je alles wat Drenthe je te bieden heeft, kom je onder andere langs hunebedden, door veengebieden, bos, langs meren en unieke landgoederen.

Ga op ontdekking

Voor de GeoTour zijn caches te vinden die gerelateerd zijn aan de volgende lokale verhalen:

1

Diversiteit van het landschap, zie de hunebedden, ontdek het hoogveen, bezoek de Onlanden of wandel door het esdorpenlandschap.

2

Koloniën van Weldadigheid – het wereldberoemde verhaal over de plannen van Johannes van den Bosch.

3

Vrouw Lebbe – het verhaal achter een vrouw die gevonden werd in het veld nabij Peest, waardoor markegrenzen werden aangepast.

4

Meisje van Yde, het verhaal van het wereldbekende veenlijkje wat gevonden is in de omgeving van Yde.

5

Berend Botje, ontdek het verhaal achter het bekende liedje, maar wie was Berend Botje nou echt?

6

TT Assen – verhalen van toen. Zie en ontdek meer over het circuit in de periode van 1926 tot 1955.

7

Ontstaan van Assen – leer door middel van lokale verhalen en sages meer over de nonnen en de gronden die ze bezaten.

Drenthe coupons!

Achterin treft u de GeoTour Kop van Drenthe coupons aan die u voor leuke aanbiedingen kunt inwisselen bij de ondernemers die deze GeoTour mede mogelijk hebben gemaakt.

Meer info

Diversiteit van het Landschap

In Drenthe ligt de prehistorie letterlijk aan het oppervlak. De ijstijden creëerden een uniek landschap van keileem, zand en veen. Hierin lieten de toenmalige bewoners talrijke sporen na. Sommige daarvan zijn zichtbaar zoals de hunebedden en grafheuvels. Maar veel ligt nog verscholen in de bodem. In de 21e eeuw is op basis van een vernieuwde Landschapsvisie een aantal ruimtelijke ingrepen uitgevoerd, die het Drents landschap nog sterker leesbaar maken en een afwisselend en pittoresk landschap opleveren. Een interessante mix tussen oud en nieuw, die Drenthe veel karakter geeft. Dit onderdeel van de GeoTour Kop van Drenthe gaat langs mooie en bijzondere plekken in het landschap en bestaat uit 9 geocaches en 2 Adventure Labcaches (10 locaties per route).

Tipsg!
in de omgeving

- > Uitkijktoren Onlanden
- > Hunebedden
- > Noordsche Veld, Drentsche Aa, Fochteloërveen
- > Wandelroute Fochteloërveen
- > Bootje varen op één van de meren
- > Landgoed Mensinge



Onder de Linden

hotelonderdelinden.nl



mensinge.nl



campingdegroenevalk.nl



ronostrand.nl



cuisinerie-mensinge.nl



Koloniën van Weldadigheid

Aan het begin van de 19e-eeuw stichtte Maatschappij van Weldadigheid verschillende vrije Koloniën, waar armen de kans kregen om een beter bestaan op te bouwen. In 1822 werd de onvrije Kolonie Veenhuizen opgericht, bestaande uit drie gestichten. Hier werden weeskinderen, landlopers en bedelaars opgevangen, aan het werk gezet en geschoold. De drie gestichten van Veenhuizen hebben allemaal dezelfde ruimtelijke opzet. Tussen rechte lanen staan de centrale gestichten. Aan de binnenzijde van de gestichten, rond een gesloten binnenplaats, bevonden zich slaapzalen met daarin tachtig hangmatten. In deze zalen sliepen de 'onfatsoenlijke armen', de bedelaars en landlopers. Mannen en vrouwen waren van elkaar gescheiden. Weeskinderen werden in een eigen gesticht ondergebracht. Dit onderdeel van de GeoTour Kop van Drenthe is geïnspireerd op het leven en werken in de gestichten in Veenhuizen en bestaat uit 11 caches.

Tips in de omgeving:

- [Gevangenis­museum Veenhuizen](#)
- [Tourist Info Veenhuizen](#)
- [Luisterpad](#)
- [Culinair pleintje van Nederland – Kaaslust, Maallust, Piepers en Paupers & Actief Veenhuizen](#)
- [Een lokale wandeling onder leiding van een gids](#)



BITTER EN ZOET

bitterenzoet.nl



**GEVANGENIS
MUSEUM**

gevangenis­museum.nl

MAALLUSTCOMPLEX.

kaaslust.nl

maallust.nl

pieperspaupers.nl

Vrouw Lebbe

Vlakbij Peest op de plek waar de Schaapdijk en de Veldweg samen komen is ooit vrouw Lebbe, omgekomen. De één zegt dat dit was voor het geld wat ze bij zich droeg en dat ze is vermoord, de ander zegt dat het kwam door zwakte. Ze werd gevonden door de schaapherder van Norg en hij meldde dit. De eigenaren van de grond (de markelieden van Norg) wilden haar niet begraven vanwege de kosten. Dat hebben de markelieden van Zeijen gedaan, maar wel op de voorwaarde dat op de plek een markeerpunt kwam te staan, waaruit bleek dat de grond voortaan tot de gemeente Vries behoorde. Dit eiken gedenkteken is 'de Lebbestoak'. Dit onderdeel van de GeoTour Kop van Drenthe is geïnspireerd op het leven en de dood van Vrouw Lebbe en bestaat uit 11 caches.



Tip!
in de omgeving



- > **Struin- en Duinpad – beleefpad voor kinderen (Start tegenover de Norgerberg).**
- > **Laarzenpad of Donderpad (Start bij Natuurplaats Noordsche Veld).**
- > **Natuurpad (Start tegenover de Norgerberg).**
- > **Noordsche Veld – diverse fiets- en wandelroutes.**
- > **Diverse wandelingen in Norg – starten bij Tourist Info Norg**



denatuurplaats.nl



norgerberg.nl



Meisje van Yde

Het Meisje van Yde is het bekendste veenlijk van Nederland. Ze werd in mei 1897 in het veen ontdekt tussen de plaatsen Yde en Vries door twee Drentse turfsteikers. Zij schrokken zo van hun vondst, dat ze snel de benen namen. Het nieuws verspreidde zich echter snel. De burgemeester van Vries besloot het Provinciaal Museum in Assen op de hoogte te brengen. Zij constateerden al snel dat het om een unieke vondst ging. In 1994 is een gezichtsreconstructie gemaakt van het meisje, dat net zoals het veenlijk te zien is in het Drents Museum in Assen. Dit onderdeel van de GeoTour Kop van Drenthe is geïnspireerd het leven van het meisje van Yde en bestaat uit 10 caches.

Tips in de omgeving:

- Vindplaats Meisje van Yde
- Aardkundigmonument Steilrand Donderen
- Bezoek het bijzondere winkeltje; Streek Vries met lokale producten
- Prachtige natuurgebied de Hondstong – diverse wandel- en fietsroutes
- Ga op bijensafari bij de BijZaak of koop heerlijke, lokale honing.



streekvries.nl

**SVR Camping
De Lindehoeve**

delindehoeve.com



honingheerlijkheden.nl



Berend Botje

'Berend Botje ging uit varen met zijn scheepje naar Zuidlaren, de weg was recht, de weg was krom, nooit kwam Berend Botje weerom.' Het bekende kinderliedje is vele honderden jaren oud en werd voor het eerst opgeschreven in het jaar 1894 - maar het verhaal gaat dat het al veel ouder is. Dit onderdeel van de GeoTour Kop van Drenthe is geïnspireerd op het liedje over Berend Botje en bestaat uit 10 caches. Over wie Berend Botje werkelijk was gaan meerdere verhalen rond, maar de persoon Lodewijk van Heiden wordt het meest genoemd. Hij komt uit een familie die vroeger woonde op havezathe Laarwoud te Zuidlaren.



Tips!
in de omgeving



- > Bezoek Museum de Wachter en zie het originele beeld van Berend Botje
- > Attractiepark Sprookjeshof
- > Zeilschool Zuidlaren, ga zelf met een bootje varen op het Zuidlaardermeer
- > Zuidlaren is bekend van de Zuidlaardermarkt, het Groenste dorp van Europa en heeft zeven brinken.
- > Geniet van het uitzicht over het Zuidlaardermeer bij één van de Paviljoenen



debloemert.nl



brinkhotel.nl



paviljoendeleine.nl



paviljoenmeerzicht.nl



TT verhalen van toen

Na de 1e motorrace in 1925 door het Drentsche landschap georganiseerd door Motorclub Assen en Omstreken, wordt het jaar erna een andere parcours gevonden. Het stratencircuit Assen-Hooghalen is compacter, slechts 16 kilometer lang en bevat alleen verharde wegen. Met de start en finish nog altijd op dezelfde plek van het huidige TT-circuit op de Haar. De andere bekende punten zijn Barteldsbocht, Oude Tol, Hooghalen, Laaghalen en Laaghalerveen. Van 1926 tot en met 1954 is deze TT van Assen uitgegroeid van een nationale race tot een succesvol jaarlijks internationaal evenement. Een paar dagen per jaar is de anders zo rustige provincie opeens een waar 'motormekka'. In deze verhaallijn gaat het over die periode en de serie bestaat uit 10 caches.

Tips in de omgeving:

- TT Circuit
- TT Festival, tijdens de week van TT Assen
- Tour de TT, fietsroute/ autoroute 65 km



TT Circuit en Hooghalen:

Tijdens (betaalde) evenementen kunt u het TT Circuit bezoeken. Wanneer er geen evenementen zijn, kunt u ook gerust een kijkje nemen langs de rand van de baan om sfeer te proeven. Ook zijn er volop plannen voor het ontwikkelen van een TT Museum in het centrum van Assen. Voel de sferen in de omgeving van het TT Circuit. Bezoek eens het dorpje Hooghalen met een heerlijke dorpsbakker of maak een stop bij Scheur Hooghalen.



witterzomer.nl



campingdeommekeer.com



schreuruhooghalen.nl



Het ontstaan van Assen

De stad Assen is ontstaan door de verhuizing van het cisterciënzer klooster Maria in Campis, (in het Nederlands: Maria in het veld). Oorspronkelijk stond dit klooster in de buurt van Coevorden, maar jaarlijks liepen de landerijen onder water waardoor de kloosterlingen zichzelf niet konden onderhouden. Omstreeks 1260 verhuisde het klooster naar het dun bevolkte en beboste gebied Hassen in de marke van Witten. De rust en ruimte paste goed bij de leefstijl van de cisterciënzer nonnen, die leefden naar de drie geloften van armoede, kuisheid en onthechting en de Regel van Benedictus (van Nursia). Deze Regel schrijft voor dat de nonnen in stilte zich wijden aan de literatuur en werk van God. Door de stilte waren zij permanent verbonden met God en beschermt tegen de verlokkingen van de duivel.

In de verhaallijn Ontstaan van Assen bezoek je plekken die eigendom waren van het klooster Maria in Campis en leer je meer over de mensen die bij de kloostergemeenschap hoorden. De coördinaten van de 11 locaties zijn te vinden door het oplossen van klooster verhalen en diverse puzzels.



Tips in de omgeving:

- Drents Museum
- VVV Assen / Bartje
- Duurzaamheidscentrum
- Drents Archief
- Landgoed Overcingel
- Baggelhuizerplas



debontewever.nl



drentsmuseum.nl



www.hotelassen.nl





























ditisassen.nl

Noteer hier de codewoorden

De codewoorden zijn te vinden in de behuizing van de caches of staan vermeld in de logboekjes. Tel uiteindelijk het totaal aantal punten op, bij een score van tenminste 100 van de 125 punten ontvang je een geocoin (souvenir), af te halen bij VVV Assen (zolang de voorraad strekt).

  GT KvD 01 1 Punt	  GT KvD 02 2 Punten	  GT KvD 03 1 Punt	  GT KvD 04 1 Punt
  GT KvD 05 3 Punten	  GT KvD 06 3 Punten	  GT KvD 07 1 Punt	  GT KvD 08 2 Punten
  GT KvD 09 1 Punt	  GT KvD 10 1 Punt	  GT KvD 11 1 Punt	  GT KvD 12 1 Punt
  GT KvD 13 1 Punt	  GT KvD 14 1 Punt	  GT KvD 15 2 Punten	  GT KvD 16 3 Punten
  GT KvD 17 3 Punten	  GT KvD 18 3 Punten	  GT KvD 19 1 Punt	  GT KvD 20 3 Punten
  GT KvD 21 2 Punten	  GT KvD 22 3 Punten	  GT KvD 23 1 Punt	  GT KvD 24 1 Punt
  GT KvD 25 1 Punt	  GT KvD 26 1 Punt	  GT KvD 27 1 Punt	  GT KvD 28 2 Punten
  GT KvD 29 3 Punten	  GT KvD 30 1 Punt	  GT KvD 31 1 Punt	  GT KvD 32 1 Punt

  GT KvD 33 1 Punt	  GT KvD 34 3 Punten	  GT KvD 35 2 Punten	  GT KvD 36 2 Punten
  GT KvD 37 1 Punt	  GT KvD 38 1 Punt	  GT KvD 39 1 Punt	  GT KvD 40 1 Punt
  GT KvD 41 1 Punt	  GT KvD 42 1 Punt	  GT KvD 43 2 Punten	  GT KvD 44 2 Punten
  GT KvD 45 2 Punten	  GT KvD 46 1 Punt	  GT KvD 47 1 Punt	  GT KvD 48 3 Punten
  GT KvD 49 1 Punt	  GT KvD 50 1 Punt	  GT KvD 51 2 Punten	  GT KvD 52 2 Punten
  GT KvD 53 5 Punten	  GT KvD 54 3 Punten	  GT KvD 55 1 Punt	  GT KvD 56 1 Punt
  GT KvD 57 2 Punten	  GT KvD 58 1 Punt	  GT KvD 59 5 Punten	  GT KvD 60 1 Punt
  GT KvD 61 1 Punt	  GT KvD 62 2 Punten	  GT KvD 63 1 Punt	  GT KvD 64 2 Punten
  GT KvD 65 2 Punten	  GT KvD 66 2 Punten	  GT KvD 67 1 Punt	  GT KvD 68 1 Punt
  GT KvD 69 2 Punten	  GT KvD 70 2 Punten	  GT KvD 71 2 Punten	  GT KvD 72 2 Punten



witterzomer.nl

Boek met de code GEOTOUR en krijg de reserveringskosten cadeau.



debonteweaver.nl

De Bonte Brink:
Koffie + appelgebak € 4,50
Restaurant Flink:
Lunch 25% korting



hotelassen.nl

Balkenweg 1,
9405 CC Assen
T: 0592-851515



bitterenzoet.nl

Bij een kop koffie of lunch ontvang je gratis iets lekkers voor onze varkentjes en de coördinaten van hun verblijfplaats.



brinkhotel.nl

Koffie met wat lekkers!
€ 5,- per persoon



Onder de Linden

hotelonderdelinden.nl

25% korting op een artikel naar keuze, m.u.v. van onze lunch en diner gerechten.



ditisassen.nl

15 % korting op een streekproduct of souvenir naar keuze.



mensinge.nl

Mensingheweg 7, 9301 KA Roden.
Voor actuele openingstijden:
mensinge.nl



kaaslust.nl

Bij aankoop van een stuk
kaas* krijgt u een gratis kaas-
begeleider naar keuze.
*minimaal 250gram



drentsmuseum.nl

Brink 1,
9400 AC Assen
T: 0592-377773
E: info@drentsmuseum.nl



ronostrand.nl

Amerika 16,
9342 TC Een
T: 0592-656206



Bospaviljoen de Norgerberg

Koffie, gebak, lunch, borrel of
diner; bij de Norgerberg maak je
het allemaal mee! U ontvangt 10%
korting op de nota.



Camping de Norgerberg

10% korting bij reservering van
een boomhut of hooikieper bungalow met
code: GEOTOUR22
Geldig t/m 27 april 2023



campingdeommekeer.com

Witterzomer 12,
9405 VG Assen
T: 0592-350887

Vraag naar
de unieke
woodies!



denatuurplaats.nl

GeoTour aanbieding!
Kopje koffie/thee + ambachtelijke Drentse turfkoek voor € 4,-



maallust.nl

5% korting op alle consumpties



piepersenpaupers.nl

2 kleine zakken
huisgemaakte friet met
mayo voor € 6,-



honingheerlijkheden.nl

Bij aankoop van 2 potten
honing, een gratis zakje
honing snoep t.w.v. € 2,-



campingdegroenevalk.nl

Zeegsersteeg 6,
9483 TA Zeegse
T: 06-46655730



debloemert.nl

De Bloemert 1,
9483 TA Midlaren
T: 050-4091555

**SVR Camping
De Lindehoeve**

delindehoeve.com

Groningerstraat 135,
9493 PA De Punt
T: 050-4061893



schreurhooghalen.nl

Fietsverhuur I Tankstation,
En... kleintje TT Museum,
Hoofdstraat 12, Hooghalen
T: 0593-592535



streekvries.nl

15% korting op onze
streekproducten.



paviljoendeleine.nl

Ontvang een woodie bij een
consumptie per Geocache
account.



gevangenismuseum.nl

Oude Gracht 1,
9341 AA Veenhuizen
T: 0592-388264



cuisinerie-mensinge.nl

Koffie + appeltaart voor € 5,00



paviljoenmeerzicht.nl

Ontvang een woodie bij een
consumptie per Geocache
account.

Vraag naar
de unieke
woodies!

paspoort

Totaal aantal
punten

Naam:

Adres:

Woonplaats en land:

Telefoonnummer:

Email:

Geocachenaam:

Wat vond u van de GeoTour Kop van Drenthe?

Hoeveel dagen heeft u besteed aan de GeoTour Kop van Drenthe?

Met hoeveel mensen was u hier? Wat was uw verblijfsaccommodatie?

Heeft u bestedingen gedaan bij (aangesloten) ondernemers?

Heeft u gebruik gemaakt van de coupons? Zo ja, hoe vaak?

Hoe heeft u van GeoTour Kop van Drenthe gehoord?

Bent u van plan nog eens terug te komen?

Verbeterpunten voor GeoTour Kop van Drenthe:

Informatie kan geanonimiseerd gebruikt worden voor marketing doeleinden.

Uitgave van:



Stichting Kop van Drenthe
info@kopvandrenthe.nl
www.kopvandrenthe.nl

Mede mogelijk gemaakt
door:

provincie Drenthe



Recreatieschap Drenthe



Heb jij hem al
te pakken?

Challenge cache

2 Punten